

## Liste des points d'eau

Légende \* Etat  
 \* Anomalie  
 \* Accès  
 \* Signalisation

✗ -Indisponible  
 i -Avec anomalies  
 -Non autorisée  
 -Problématique

Envoyé en préfecture le 27/06/2024  
 Reçu en préfecture le 27/06/2024  
 Publié le 27/06/2024  
 ID : 003-210300133-20240625-ARR\_245\_2024-AR

Implantation	N°Insee	Nom Commune	N°PEI	Type	E t a	A n o	A c c	S i g	Adresse	Pression Statique	Pression Dynamique	Débit Maxi	Débit A 1 bar	Débit A 0,6 bar	Diamètre alim	Diamètre sortie	Volume réserve m3	Ré alim	Réa / rés	Débit réalim m3/h	Volume château d'eau	Altitude château d'eau	Réserve inc
Voie publique	03013	AVERMES	1	PI 100	✓	✓	✓	✓	Les Biomonts	3,8	2.5	0	92	0	100	1x100-2x65		<input type="checkbox"/>	<input type="checkbox"/>				
Voie publique	03013	AVERMES	2	PI 100	✓	✓	✓	✓	ZI La Couasse Face SAMCA béton BMI	4,2	3.0	0	93	0	100	1x100-2x65		<input type="checkbox"/>	<input type="checkbox"/>				
Voie publique	03013	AVERMES	3	PI 100	✓	i	✓	✓	Desamaï proche refectoire	0,0	0.0	0	0	0	Inconnu	1x100-2x65		<input type="checkbox"/>	<input type="checkbox"/>				
Voie publique	03013	AVERMES	4	PI 100	✓	✓	✓	✓	RN7 Bord Rn7, à l'entrée de l'impasse devant DESAMAIS	4,2	3.0	0	94	0	100	1x100-2x65		<input type="checkbox"/>	<input type="checkbox"/>				
Voie publique	03013	AVERMES	5	PI 100	✓	✓	✓	✓	Chemin des Maisons Neuves Entrée Bowling	4,5	3.0	0	94	0	100	1x100-2x65		<input type="checkbox"/>	<input type="checkbox"/>				
Voie publique	03013	AVERMES	6	PI 100	✓	✓	✓	✓	Chemin des Ballerettes	4,2	3.5	0	90	0	100	1x100-2x65		<input type="checkbox"/>	<input type="checkbox"/>				
Voie publique	03013	AVERMES	7	PI 100	✓	✓	✓	✓	Chavennes Chemin de la Sablière	4,8	3.5	0	89	0	100	1x100-2x65		<input type="checkbox"/>	<input type="checkbox"/>				
Voie publique	03013	AVERMES	8	PI 100	✓	✓	✓	✓	59 Chemin de Chavennes Les Ruettes-Le Pavillon	4,0	2.5	0	86	0	100	1x100-2x65		<input type="checkbox"/>	<input type="checkbox"/>				
Voie publique	03013	AVERMES	9	PI 100	✓	✓	✓	✓	20 Chemin du Four à Chaux Face à la Rue François de la Perrouse Pavillons de bellevue	3,8	2.5	0	96	0	100	1x100-2x65		<input type="checkbox"/>	<input type="checkbox"/>				
Voie publique	03013	AVERMES	10	PI 100	✓	✓	✓	✓	30 Chemin du Désert en face	4,0	1.5	0	82	0	100	1x100-2x65		<input type="checkbox"/>	<input type="checkbox"/>				
Voie publique	03013	AVERMES	11	PI 100	✓	✓	✓	✓	31 Chemin des Groitiers	4,4	3.5	0	91	0	100	1x100-2x65		<input type="checkbox"/>	<input type="checkbox"/>				
Voie publique	03013	AVERMES	12	PI 100	✓	i	✓	✓	9 Chemin des Groitiers	3,9	3.0	0	77	0	100	1x100-2x65		<input type="checkbox"/>	<input type="checkbox"/>				
Voie publique	03013	AVERMES	13	PI 100	✓	✓	✓	✓	39 Chemin de Chavennes	4,4	3.0	0	88	0	100	1x100-2x65		<input type="checkbox"/>	<input type="checkbox"/>				
Voie publique	03013	AVERMES	14	PI 100	✓	i	✓	✓	Lotissement du Val d'Allier	4,3	2.5	0	80	0	100	1x100-2x65		<input type="checkbox"/>	<input type="checkbox"/>				
Voie publique	03013	AVERMES	15	PI 100	✓	✓	✓	✓	Allée des Gaulins angle chemin de chavennes Route de la rivière	3,8	2.5	0	90	0	100	1x100-2x65		<input type="checkbox"/>	<input type="checkbox"/>				
Voie publique	03013	AVERMES	16	PI 100	✓	✓	✓	✓	Place Claude Wormser Place du Bourg Mairie, a cote eglise	3,8	2.5	0	79	0	100	1x100-2x65		<input type="checkbox"/>	<input type="checkbox"/>				

## Liste des points d'eau

Légende \* Etat  
\* Anomalie  
\* Accès  
\* Signalisation

✗ -Indisponible  
i -Avec anomalies  
-Non autorisée  
-Problématique

Envoyé en préfecture le 27/06/2024

Reçu en préfecture le 27/06/2024

Publié le 27/06/2024



ID : 003-210300133-20240625-ARR\_245\_2024-AR

Implantation	N°Insee	Nom Commune	N°PEI	Type	E t a	A n o m a l i e	A c c è s	S i g n a l i s a t i o n	Adresse	Pression Statique	Pression Dynamique	Débit Maxi	Débit A 1 bar	Débit A 0,6 bar	Diamètre alim	Diamètre sortie	Volume réserve m3	Ré alim	Réa / rés	Débit réalim m3/h	Volume château d'eau	Altitude château d'eau	Réserve inc
Voie publique	03013	AVERMES	17	PI 100	✓	✓	✓	✓	Allée des Plantes Martin Lot. Des Plantes Martin	3,9	3.0	0	74	0	100	1x100-2x 65		<input type="checkbox"/>	<input type="checkbox"/>				
Voie publique	03013	AVERMES	18	PI 100	✓	i	✓	✓	Rue du Docteur Philippe Fournier Lotissement St Michel	3,8	2.5	0	84	0	100	1x100-2x 65		<input type="checkbox"/>	<input type="checkbox"/>				
Voie publique	03013	AVERMES	19	PI 100	✓	✓	✓	✓	Rue Louis Aragon Lot. des Gravettes	4,0	1.0	0	78	0	100	1x100-2x 65		<input type="checkbox"/>	<input type="checkbox"/>				
Voie publique	03013	AVERMES	20	PI 100	✓	✓	✓	✓	Rue Curie Lot. des Gravettes	3,8	2.0	0	85	0	100	1x100-2x 65		<input type="checkbox"/>	<input type="checkbox"/>				
Voie publique	03013	AVERMES	21	PI 80	✓	✓	✓	✓	22 Allée des Sabottes Lot. Du Clos des Sabottes	3,8	1.0	0	68	0	100	1x65		<input type="checkbox"/>	<input type="checkbox"/>				
Voie publique	03013	AVERMES	23	PI 100	✓	✓	✓	✓	Allée Jacques Prévert entre numero 11 et 14 dans renforcement	3,8	3.0	0	97	0	100	1x100-2x 65		<input type="checkbox"/>	<input type="checkbox"/>				
Voie publique	03013	AVERMES	24	PI 100	✓	✓	✓	✓	Rue Alphonse Daudet Lot. Des Vedrins	3,8	2.5	0	86	0	100	1x100-2x 65		<input type="checkbox"/>	<input type="checkbox"/>				
Voie publique	03013	AVERMES	25	PI 100	✓	✓	✓	✓	Rue Alphonse Daudet Angle Station Service Leclerc	4,0	3.0	0	78	0	100	1x100-2x 65		<input type="checkbox"/>	<input type="checkbox"/>				
Voie publique	03013	AVERMES	26	PI 100	✓	✓	✓	✓	Rue de Thann Ecole Maternelle	4,0	3.0	0	78	0	100	1x100-2x 65		<input type="checkbox"/>	<input type="checkbox"/>				
Voie publique	03013	AVERMES	27	PI 100	✓	✓	✓	✓	23 Allée Chantemerle Lot. Chantemerle GMF	4,0	3.0	0	76	0	100	1x100-2x 65		<input type="checkbox"/>	<input type="checkbox"/>				
Voie publique	03013	AVERMES	28	PI 100	✓	✓	✓	✓	Rue de la République Face Rue Guynemer	4,5	3.0	0	81	0	100	1x100-2x 65		<input type="checkbox"/>	<input type="checkbox"/>				
Voie publique	03013	AVERMES	29	PI 100	✓	✓	✓	✓	4 Rue Claude Morrand	5,0	4.0	0	83	0	100	1x100-2x 65		<input type="checkbox"/>	<input type="checkbox"/>				
Voie publique	03013	AVERMES	30	PI 100	✓	✓	✓	✓	Rue Claude Morrand Angle Rue Paul Fort	5,0	4.0	0	82	0	100	1x100-2x 65		<input type="checkbox"/>	<input type="checkbox"/>				
Voie publique	03013	AVERMES	31	PI 100	✓	✓	✓	✓	Place Jean Cocteau	5,0	4.0	0	80	0	100	1x100-2x 65		<input type="checkbox"/>	<input type="checkbox"/>				
Voie publique	03013	AVERMES	32	PI 100	✓	✓	✓	✓	Rue de la République	4,4	3.5	0	77	0	100	1x100-2x 65		<input type="checkbox"/>	<input type="checkbox"/>				
Voie publique	03013	AVERMES	33	PI 100	✓	✓	✓	✓	HLM Pré Bercy angle impasse de bercy	4,4	3.5	0	86	0	100	1x100-2x 65		<input type="checkbox"/>	<input type="checkbox"/>				
Voie publique	03013	AVERMES	34	PI 100	✓	i	✓	✓	JPM Route de Paris	0,0	0.0	0	0	0	Inconnu	1x100-2x 65		<input type="checkbox"/>	<input type="checkbox"/>				

## Liste des points d'eau

Légende \* Etat  
 \* Anomalie  
 \* Accès  
 \* Signalisation

-Indisponible  
 -Avec anomalies  
 -Non autorisée  
 -Problématique

Envoyé en préfecture le 27/06/2024

Reçu en préfecture le 27/06/2024

Publié le 27/06/2024



ID : 003-210300133-20240625-ARR\_245\_2024-AR

Implantation	N°Insee	Nom Commune	N°PEI	Type	E t a	A n o	A c c	S i g	Adresse	Pression Statique	Pression Dynamique	Débit Maxi	Débit A 1 bar	Débit A 0,6 bar	Diamètre alim	Diamètre sortie	Volume réserve m3	Ré alim	Réa / rés	Débit réalim m3/h	Volume château d'eau	Altitude château d'eau	Réserve inc
Voie publique	03013	AVERMES	35	PI 100	✓	✓	✓	✓	RD 707 Angle Chemin du Pont du Diable devant Ets Bondoux	3,8	2.0	0	79	0	100	1x100-2x 65		<input type="checkbox"/>	<input type="checkbox"/>				
Voie publique	03013	AVERMES	36	PI 100	✓	✓	✓	✓	RD 707 a cote credit agricole	4,0	2.0	0	92	0	100	1x100-2x 65		<input type="checkbox"/>	<input type="checkbox"/>				
Voie publique	03013	AVERMES	37	PI 100	✓	✓	✓	✓	RD 707 AUTOSUR	4,0	2.5	0	76	0	100	1x100-2x 65		<input type="checkbox"/>	<input type="checkbox"/>				
Voie publique	03013	AVERMES	39	PI 100	✓	✓	✓	✓	Rue des Anciens Combattants d'AFN Vers Rond Point du Pont du Diable	3,8	2.0	0	88	0	Inconnu	1x100-2x 65		<input type="checkbox"/>	<input type="checkbox"/>				
Voie publique	03013	AVERMES	40	PI 100	✓		✓	✓	Chemin des Petits Champs Angle Rue Jean Baptiste Gaby Prolongée Portillon Manitowoc	3,8	1.0	0	81	0	100	1x100-2x 65		<input type="checkbox"/>	<input type="checkbox"/>				
Voie publique	03013	AVERMES	41	PI 100	✓	✓	✓	✓	Route de Decize Etang Chaveau	3,5	1.0	0	80	0	Inconnu	1x100-2x 65		<input type="checkbox"/>	<input type="checkbox"/>				
Voie publique	03013	AVERMES	42	PI 100	✓	✓	✓	✓	Chemin de la Murière Angle Route de Decize	4,0	1.0	0	85	0	100	1x100-2x 65		<input type="checkbox"/>	<input type="checkbox"/>				
Voie publique	03013	AVERMES	43	PI 100	✓	✓	✓	✓	1 Rue des Acacias Lotissement Le Ribaquier	3,8	2.5	0	92	0	100	1x100-2x 65		<input type="checkbox"/>	<input type="checkbox"/>				
Voie publique	03013	AVERMES	45	PI 100	✓	✓	✓	✓	Segange	5,6	1.0	0	62	0	100	1x100-2x 65		<input type="checkbox"/>	<input type="checkbox"/>				
Voie publique	03013	AVERMES	47	PI 80	✓	✓	✓	✓	Route de Dornes Au carrefour du chemin des Gourlines	6,0	2.0	0	75	0	80	1x65-2x4 0		<input type="checkbox"/>	<input type="checkbox"/>				
Voie publique	03013	AVERMES	48	PI 100	✓	✓	✓	✓	Route de Dornes Le Petit Clocher	6,0	0.0	0	82	0	Inconnu	1x100-2x 65		<input type="checkbox"/>	<input type="checkbox"/>				
Voie publique	03013	AVERMES	49	PI 100	✓	✓	✓	✓	RD 29 Le Taillis Marlot les près hauts	5,5	0.0	0	78	0	Inconnu	1x100-2x 65		<input type="checkbox"/>	<input type="checkbox"/>				
Voie publique	03013	AVERMES	50	PI 100	✓	✓	✓	✓	Les Thélins Station de pompage	4,3	0.0	0	80	0	Inconnu	1x100-2x 65		<input type="checkbox"/>	<input type="checkbox"/>				
Voie publique	03013	AVERMES	51	PI 100	✓	✓	✓	✓	Mauvet Route de la tuileries	6,0	4.0	0	81	0	Inconnu	1x100-2x 65		<input type="checkbox"/>	<input type="checkbox"/>				
Voie publique	03013	AVERMES	52	PI 100	✓	✓	✓	✓	Bellevue Maltrait angle chemin de tropsol	6,6	4.0	0	84	0	100	1x100-2x 65		<input type="checkbox"/>	<input type="checkbox"/>				

## Liste des points d'eau

Légende \* Etat  
 \* Anomalie  
 \* Accès  
 \* Signalisation

-Indisponible  
 -Avec anomalies  
 -Non autorisée  
 -Problématique

Envoyé en préfecture le 27/06/2024

Reçu en préfecture le 27/06/2024

Publié le 27/06/2024



ID : 003-210300133-20240625-ARR\_245\_2024-AR

Implantation	N°Insee	Nom Commune	N°PEI	Type	E t a	A n o c	A c c è s	S i g n a l i s a t i o n	Adresse	Pression Statique	Pression Dynamique	Débit Maxi	Débit A 1 bar	Débit A 0,6 bar	Diamètre alim	Diamètre sortie	Volume réserve m3	Ré alim	Réa / rés	Débit réalim m3/h	Volume château d'eau	Altitude château d'eau	Réserve inc
Voie publique	03013	AVERMES	53	PI 100					La Croix des Alouettes Carrefour des Alouettes	5,6	3.0	0	80	0	100	1x100-2x 65		<input type="checkbox"/>	<input type="checkbox"/>				
Voie publique	03013	AVERMES	54	PI 80					Les Alouettes Route de Dornes	6,0	1.0	0	80	0	80	1x65-2x4 0		<input type="checkbox"/>	<input type="checkbox"/>				
Voie publique	03013	AVERMES	55	PI 100					100 Chemin de Chavennes	4,0	3.0	0	89	0	100	1x100-2x 65		<input type="checkbox"/>	<input type="checkbox"/>				
Voie publique	03013	AVERMES	56	PI 80					Chemin de Ravard RN 7 Le Faillitaire	4,6	1.0	0	55	0	100	1x100-2x 65		<input type="checkbox"/>	<input type="checkbox"/>				
Voie publique	03013	AVERMES	57	PI 100					Chemin de Ravard Les Allins	4,3	2.5	0	86	0	100	1x100-2x 65		<input type="checkbox"/>	<input type="checkbox"/>				
Voie publique	03013	AVERMES	58	PI 100					RN7 Face Renault Trucks et à proximité du garage Toyota	3,9	1.0	0	56	0	100	1x100-2x 65		<input type="checkbox"/>	<input type="checkbox"/>				
Voie publique	03013	AVERMES	60	PI 100					vers rond point RD707 A coté de Bardin Motoculture	4,0	3.0	0	85	0	100	1x100-2x 65		<input type="checkbox"/>	<input type="checkbox"/>				
Voie publique	03013	AVERMES	61	PI 100					Route de Paris Entrée concession Renault	4,0	2.5	0	80	0	100	1x100-2x 65		<input type="checkbox"/>	<input type="checkbox"/>				
Voie publique	03013	AVERMES	62	PI 150					Avenue des Isles foirail-Chambonnage	5,0	3.0	0	144	0	150	1x65-2x1 00		<input type="checkbox"/>	<input type="checkbox"/>				
Voie publique	03013	AVERMES	63	PI 150					Avenue des Isles Face Parc des Exposition	5,0	3.0	0	146	0	150	1x65-2x1 00		<input type="checkbox"/>	<input type="checkbox"/>				
Voie publique	03013	AVERMES	64	PI 100					carrefour RD 29 et Segange La Tuilerie	5,6	1.0	0	71	0	100	1x100-2x 65		<input type="checkbox"/>	<input type="checkbox"/>				
Voie publique	03013	AVERMES	65	PI 150					Avenue des Isles Angle Chemin de la Chandelle à côté écoles	5,0	3.0	0	140	0	150	1x65-2x1 00		<input type="checkbox"/>	<input type="checkbox"/>				
Voie publique	03013	AVERMES	66	PI 150					Avenue des Isles Face Ets Chassin chemin de desserte du foirail	5,0	3.0	0	142	0	150	1x65-2x1 00		<input type="checkbox"/>	<input type="checkbox"/>				
Voie publique	03013	AVERMES	67	PI 100					Chemin des Grandes Vignes	4,0	2.5	0	78	0	150	1x100-2x 65		<input type="checkbox"/>	<input type="checkbox"/>				
Voie publique	03013	AVERMES	68	PI 100					7 Rue Pasteur Lotissement Les plantes Martin	4,0	3.0	0	82	0	100	1x100-2x 65		<input type="checkbox"/>	<input type="checkbox"/>				
Voie publique	03013	AVERMES	69	PI 100					39 Rue Pasteur Lotissement Les Plantes Martin	4,2	3.0	0	80	0	100	1x100-2x 65		<input type="checkbox"/>	<input type="checkbox"/>				
Voie publique	03013	AVERMES	70	PI 100					Rue Alphone Daudet A côté du parking livraison Bricomarché	3,8	2.5	0	82	0	100	1x100-2x 65		<input type="checkbox"/>	<input type="checkbox"/>				

## Liste des points d'eau

Légende \* Etat  
 \* Anomalie  
 \* Accès  
 \* Signalisation

✗ -Indisponible  
 i -Avec anomalies  
 -Non autorisée  
 -Problématique

Envoyé en préfecture le 27/06/2024

Reçu en préfecture le 27/06/2024

Publié le 27/06/2024







ID : 003-210300133-20240625-ARR\_245\_2024-AR

Implantation	N°Insee	Nom Commune	N°PEI	Type	E t a	A c c	A c c	S i g	Adresse	Pression Statique	Pression Dynamique	Débit Maxi	Débit A 1 bar	Débit A 0,6 bar	Diamètre alim	Diamètre sortie	Volume réserve m3	Ré alim	Réa / rés	Débit réalim m3/h	Volume château d'eau	Altitude château d'eau	Réserve inc
Voie publique	03013	AVERMES	71	PI 100	✓	✓	✓	✓	Bricomarché Entre bricomarche et rond point D707 vers chaufferie en contrebas de la route	3,8	2.5	0	80	0	100	1x100-2x 65		<input type="checkbox"/>	<input type="checkbox"/>				
Voie publique	03013	AVERMES	72	PI 100	✓	i	✓	✓	Bricomarché Sur Parking	0,0	0.0	0	0	0	Inconnu	1x100-2x 65		<input type="checkbox"/>	<input type="checkbox"/>				
Voie publique	03013	AVERMES	73	PI 100	✓	i	✓	✓	13 Chemin du Désert	4,0	2.0	0	82	0	100	1x100-2x 65		<input type="checkbox"/>	<input type="checkbox"/>				
Voie publique	03013	AVERMES	75	PI 100	✓	✓	✓	✓	Allée du Commandant Cousteau Lot. du Désert	4,0	2.0	0	78	0	Inconnu	1x100-2x 65		<input type="checkbox"/>	<input type="checkbox"/>				
Voie publique	03013	AVERMES	76	PI 100	✓	✓	✓	✓	19 Rue Gérard Philippe Lot. Du Chambonnage	5,0	4.0	0	83	0	100	1x100-2x 65		<input type="checkbox"/>	<input type="checkbox"/>				
Voie publique	03013	AVERMES	77	PI 100	✓	✓	✓	✓	Chemin des Champs	3,8	1.0	0	76	0	100	1x100-2x 65		<input type="checkbox"/>	<input type="checkbox"/>				
Voie publique	03013	AVERMES	78	PI 100	✓	✓	✓	✓	Place Sarah Bernhart lotissement chambonnage n°22	5,0	3.0	0	80	0	100	1x100-2x 65		<input type="checkbox"/>	<input type="checkbox"/>				
Voie publique	03013	AVERMES	79	PI 100	✓	✓	✓	✓	Chemin des Gourlines	5,8	20.0	0	79	0	100	1x100-2x 65		<input type="checkbox"/>	<input type="checkbox"/>				
Voie publique	03013	AVERMES	80	PI 100	✓	✓	✓	✓	ZI La Couasse Derrière Arts et Fenêtres	4,2	3.0	0	95	0	100	1x100-2x 65		<input type="checkbox"/>	<input type="checkbox"/>				
Voie publique	03013	AVERMES	81	PI 100	✓	✓	✓	✓	ZI La Couasse Devant vial menuiserie	4,2	0.0	0	95	0	Inconnu	1x100-2x 65		<input type="checkbox"/>	<input type="checkbox"/>				
Voie publique	03013	AVERMES	83	PI 100	✓	✓	✓	✓	Rue Alphonse Daudet Arrêt de bus cimetièr	3,8	2.5	0	75	0	100	1x100-2x 65		<input type="checkbox"/>	<input type="checkbox"/>				
Voie publique	03013	AVERMES	84	PI 100	✓	✓	✓	✓	ZA La Rigolée Face Menuiserie	3,8	1.0	0	88	0	100	1x100-2x 65		<input type="checkbox"/>	<input type="checkbox"/>				
Voie publique	03013	AVERMES	85	PI 100	✓	✓	✓	✓	1 Chemin de la Rivière	4,4	3.0	0	80	0	100	1x100-2x 65		<input type="checkbox"/>	<input type="checkbox"/>				
Voie publique	03013	AVERMES	86	PI 100	✓	✓	✓	✓	2 Allée Yves Montand	3,9	2.5	0	79	0	100	1x100-2x 65		<input type="checkbox"/>	<input type="checkbox"/>				
Voie publique	03013	AVERMES	87	PI 100	✓	✓	✓	✓	Rue Saint Exupéry Angle Rue Jean Jaures	4,0	3.0	0	83	0	100	1x100-2x 65		<input type="checkbox"/>	<input type="checkbox"/>				
Voie publique	03013	AVERMES	88	PI 100	✓	✓	✓	✓	Avenue Jean Jaures Au Rond Point	3,8	3.0	0	75	0	100	1x100-2x 65		<input type="checkbox"/>	<input type="checkbox"/>				
Voie publique	03013	AVERMES	89	PI 100	✓	✓	✓	✓	31 Rue des Anciens Combattants d'AFN	3,8	3.8	0	84	0	100	1x100-2x 65		<input type="checkbox"/>	<input type="checkbox"/>				

## Liste des points d'eau

Légende \* Etat  
 \* Anomalie  
 \* Accès  
 \* Signalisation

 -Indisponible  
 -Avec anomalies  
 -Non autorisée  
 -Problématique

Envoyé en préfecture le 27/06/2024

Reçu en préfecture le 27/06/2024

Publié le 27/06/2024



ID : 003-210300133-20240625-ARR\_245\_2024-AR

Implantation	N°Insee	Nom Commune	N°PEI	Type	E t a	A c c	A s i g	Adresse	Pression Statique	Pression Dynamique	Débit Maxi	Débit A 1 bar	Débit A 0,6 bar	Diamètre alim	Diamètre sortie	Volume réserve m3	Ré alim	Réa / rés	Débit réalim m3/h	Volume château d'eau	Altitude château d'eau	Réserve inc
Voie publique	03013	AVERMES	90	PI 100	✓	✓	✓	Route de Paris RD 707 Devant Campanile Face JPM	3,8	2.5	0	74	0	100	1x100-2x 65		<input type="checkbox"/>	<input type="checkbox"/>				
Voie publique	03013	AVERMES	91	PI 100	✓	✓	✓	Clos Alphonse Daudet Face au 8	3,6	2.5	0	82	0	100	1x100-2x 65		<input type="checkbox"/>	<input type="checkbox"/>				
Voie publique	03013	AVERMES	92	PI 100	✓	✓	✓	1 Rue des Aulnes Lotissement Le Ribaquier	4,3	3.0	0	105	0	100	1x100-2x 65		<input type="checkbox"/>	<input type="checkbox"/>				
Voie publique	03013	AVERMES	94	PI 100	✓	✓	✓	Chemin de la Chandelle Angle Rue Waldeck Rousseau	4,0	3.0	0	75	0	100	1x100-2x 65		<input type="checkbox"/>	<input type="checkbox"/>				
Voie publique	03013	AVERMES	95	PI 100	✓	✓	✓	Chemin des Alouettes	5,6	3.0	0	74	0	100	1x100-2x 65		<input type="checkbox"/>	<input type="checkbox"/>				
Voie publique	03013	AVERMES	96	PI 100	✓	i	✓	RD 707 entree a droite garage auto	0,0	0.0	0	0	0	Inconnu	1x100-2x 65		<input type="checkbox"/>	<input type="checkbox"/>				
Voie publique	03013	AVERMES	97	PI 100	✓	i	✓	ZI La Couasse Desamais - Façade Nord	0,0	0.0	0	0	0	Inconnu	1x65-2x1 00		<input type="checkbox"/>	<input type="checkbox"/>				
Voie publique	03013	AVERMES	98	PI 100	✓	✓	✓	Rue Ambroise Paré Clos de Chavennes	4,2	3.0	0	87	0	100	1x100-2x 65		<input type="checkbox"/>	<input type="checkbox"/>				
Voie publique	03013	AVERMES	99	PI 100	✓	i	✓	Ecole Jean Moulin Arrière bâtiment parking instituteurs	0,0	0.0	0	0	0	Inconnu	1x100-2x 65		<input type="checkbox"/>	<input type="checkbox"/>				
Voie publique	03013	AVERMES	100	PI 100	✓	✓	✓	Avenue des Isles Leclerc Express Drive	4,9	3.5	0	83	0	100	1x100-2x 65		<input type="checkbox"/>	<input type="checkbox"/>				
Voie publique	03013	AVERMES	101	PI 150	✓	i	✓	ZI La Couasse Desamais	0,0	0.0	0	0	0	Inconnu	1x65-2x1 00		<input type="checkbox"/>	<input type="checkbox"/>				
Voie publique	03013	AVERMES	102	PI 100	✓	✓	✓	23 Allée des Sabottes Lot. Des Sabotte	4,5	0.0	0	86	0	Inconnu	1x100-2x 65		<input type="checkbox"/>	<input type="checkbox"/>				
Voie publique	03013	AVERMES	103	PI 100	✓	✓	✓	SCA CENTRE 2 ZA Les Petits Vernats	7,0	0.0	0	98	0	Inconnu	1x100-2x 65		<input type="checkbox"/>	<input type="checkbox"/>				
Voie publique	03013	AVERMES	104	PI 100	✓	✓	✓	SCA CENTRE 2 ZA Les Petits Vernats	2,0	0.0	0	96	0	Inconnu	1x100-2x 65		<input type="checkbox"/>	<input type="checkbox"/>				
Voie publique	03013	AVERMES	105	PI 100	✓	i	✓	SAC CENTRE 2 ZA Les Petits Vernats	0,0	0.0	0	0	0	Inconnu	1x100-2x 65		<input type="checkbox"/>	<input type="checkbox"/>				
Voie publique	03013	AVERMES	106	PI 100	✓	i	✓	SCA CENTRE 2 ZA Les Petits Vernats	0,0	0.0	0	0	0	Inconnu	1x100-2x 65		<input type="checkbox"/>	<input type="checkbox"/>				
Voie publique	03013	AVERMES	107	PI 100	✓	i	✓	SCA CENTRE 2 ZA Les Petits Vernats	0,0	0.0	0	0	0	Inconnu	1x100-2x 65		<input type="checkbox"/>	<input type="checkbox"/>				
Voie publique	03013	AVERMES	108	PI 100	✓	i	✓	SCA CENTRE 2 ZA Les Petits Vernats	0,0	0.0	0	0	0	Inconnu	1x100-2x 65		<input type="checkbox"/>	<input type="checkbox"/>				

## Liste des points d'eau

Légende \* Etat  
 \* Anomalie  
 \* Accès  
 \* Signalisation

-Indisponible  
 -Avec anomalies  
 -Non autorisée  
 -Problématique

Envoyé en préfecture le 27/06/2024

Reçu en préfecture le 27/06/2024

Publié le 27/06/2024



ID : 003-210300133-20240625-ARR\_245\_2024-AR

Implantation	N°Insee	Nom Commune	N°PEI	Type	E t a	A c c	A s s	Adresse	Pression Statique	Pression Dynamique	Débit Maxi	Débit A 1 bar	Débit A 0,6 bar	Diamètre alim	Diamètre sortie	Volume réserve m3	Ré alim	Réa / rés	Débit réalim m3/h	Volume château d'eau	Altitude château d'eau	Réserve inc
Voie publique	03013	AVERMES	112	BI 100				ZI Les Petits Vernats A côté transformateur EDF	0,0	0.0	0	0	0	Inconnu	1x100		<input type="checkbox"/>	<input type="checkbox"/>				
Voie publique	03013	AVERMES	113	PI 100				Les Taillons	7,2	1.0	0	65	0	100	1x100-2x 65		<input type="checkbox"/>	<input type="checkbox"/>				
Voie publique	03013	AVERMES	114	PI 100				Chemin des Petits Roccs Face Chemin Déchetterie	4,0	1.0	0	79	0	100	1x100-2x 65		<input type="checkbox"/>	<input type="checkbox"/>				
Voie publique	03013	AVERMES	115	PI 100				Route de Paris Ex centrakor	3,7	0.0	0	77	0	100	1x100-2x 65		<input type="checkbox"/>	<input type="checkbox"/>				
Voie publique	03013	AVERMES	116	PI 100				Route de Paris face établissements Mondial parebrise	3,8	2.5	0	79	0	100	1x100-2x 65		<input type="checkbox"/>	<input type="checkbox"/>				
Voie publique	03013	AVERMES	117	PI 100				Avenue du Huit Mai Parking Salle des fetes	0,0	0.0	0	0	0	Inconnu	1x100-2x 65		<input type="checkbox"/>	<input type="checkbox"/>				
Voie publique	03013	AVERMES	119	PI 100				ZI La Couasse Ets Desamais - Arrière Bâtiment	0,0	0.0	0	0	0	Inconnu	1x65-2x1 00		<input type="checkbox"/>	<input type="checkbox"/>				
Voie publique	03013	AVERMES	120	PI 100				Lotissement de Chavenne	4,0	0.0	0	91	0	Inconnu	Inconnu		<input type="checkbox"/>	<input type="checkbox"/>				
Voie publique	03013	AVERMES	200	PI 100				Parc des Isles	0,0	0.0	0	0	0	Inconnu	1x100-2x 65		<input type="checkbox"/>	<input type="checkbox"/>				
Voie publique	03013	AVERMES	201	PI 100				Parc des Isles Arrière bâtiment côté stade avermes	0,0	0.0	0	0	0	Inconnu	1x100-2x 65		<input type="checkbox"/>	<input type="checkbox"/>				
Voie publique	03013	AVERMES	202	BI 100				Mewa ZI Les Petits Vernats	0,0	0.0	0	0	0	Inconnu	1x100		<input type="checkbox"/>	<input type="checkbox"/>				
Voie publique	03013	AVERMES	204	PI 100				Potain Vers Bâtiment administratif	0,0	0.0	0	0	0	Inconnu	1x100-2x 65		<input type="checkbox"/>	<input type="checkbox"/>				
Voie publique	03013	AVERMES	205	BI 100				Mewa Les Petits Vernats	0,0	0.0	0	0	0	Inconnu	Inconnu		<input type="checkbox"/>	<input type="checkbox"/>				
Voie publique	03013	AVERMES	206	PI 100				Potain Devant loge gardien	0,0	0.0	0	0	0	Inconnu	1x100-2x 65		<input type="checkbox"/>	<input type="checkbox"/>				
Voie publique	03013	AVERMES	207	PI 100				ZI La Couasse Ets Desamais	0,0	0.0	0	0	0	Inconnu	1x65-2x1 00		<input type="checkbox"/>	<input type="checkbox"/>				
Voie publique	03013	AVERMES	208	PI 100				Rue René GOSCINNY	0,0	0.0	0	0	0	Inconnu	1x100-2x 65		<input type="checkbox"/>	<input type="checkbox"/>				
Voie publique	03013	AVERMES	209	PI 100				chemin des maraîchers	0,0	0.0	0	0	0	100	1x100-2x 65		<input type="checkbox"/>	<input type="checkbox"/>				

## Liste des points d'eau

Légende \* Etat  
 \* Anomalie  
 \* Accès  
 \* Signalisation

-Indisponible  
 -Avec anomalies  
 -Non autorisée  
 -Problématique

Envoyé en préfecture le 27/06/2024  
 Reçu en préfecture le 27/06/2024  
 Publié le 27/06/2024  
 ID : 003-210300133-20240625-ARR\_245\_2024-AR



Implantation	N°Insee	Nom Commune	N°PEI	Type	E t a	A n o	A c c	S i g	Adresse	Pression Statique	Pression Dynamiqu e	Débit Maxi	Débit A 1 bar	Débit A 0,6 bar	Diamètre alim	Diamètre sortie	Volume réserve m3	Ré alim	Réa / rés	Débit réalim m3/h	Volume château d'eau	Altitude château d'eau	Réserve inc
Voie publique	03013	AVERMES	210	PI 100					Impasse du petit clocher	0,0	0.0	0	0	0	100	1x100-2x65		<input type="checkbox"/>	<input type="checkbox"/>				
Voie publique	03013	AVERMES	211	BASEQ					La Couasse								1000	<input type="checkbox"/>	<input type="checkbox"/>				
Voie publique	03013	AVERMES	1002	BASEQ					La Couasse								1000	<input type="checkbox"/>	<input type="checkbox"/>				
Voie publique	03013	AVERMES	1006	BASEQ					Mewa Derriere usine Mewa								800	<input type="checkbox"/>	<input type="checkbox"/>				
Voie publique	03013	AVERMES	1008	BASEQ					ZAC porte de l'allier centre commercial LECLERC à hauteur de la route de dornes								360	<input type="checkbox"/>	<input type="checkbox"/>				
Voie publique	03013	AVERMES	1122	PI 100					ZAC Les Portes de l'Allier	3,5	0.0	0	93	0	Inconnu	Inconnu		<input type="checkbox"/>	<input type="checkbox"/>				
Voie publique	03013	AVERMES	1123	PI 100					ZAC Les Portes de l'Allier	3,3	0.0	0	97	0	Inconnu	Inconnu		<input type="checkbox"/>	<input type="checkbox"/>				
Voie publique	03013	AVERMES	1124	PI 100					ZAC Les Portes de l'Allier	3,5	0.0	0	93	0	Inconnu	1x100-2x65		<input type="checkbox"/>	<input type="checkbox"/>				
Voie publique	03013	AVERMES	1125	PI 100					ZAC Les Portes de l'Allier	3,5	0.0	0	94	0	Inconnu	1x100-2x65		<input type="checkbox"/>	<input type="checkbox"/>				
Voie publique	03013	AVERMES	1126	PI 100					ZAC Les Portes de l'Allier	3,5	0.0	0	94	0	Inconnu	Inconnu		<input type="checkbox"/>	<input type="checkbox"/>				
Voie publique	03013	AVERMES	1127	PI 100					ZAC Les Portes de l'Allier	0,0	0.0	0	0	0	Inconnu	1x100-2x65		<input type="checkbox"/>	<input type="checkbox"/>				